COMMISSIONER'S LAND ACT

COMMISSIONER'S LAND WITHDRAWAL ORDER (HAY RIVER)
R-084-2022

AMENDED BY
R-115-2024

LOI SUR LES TERRES DOMANIALES

DÉCRET D'INALIÉNABILITÉ DES TERRES DOMANIALES (HAY RIVER)
R-084-2022

MODIFIÉ PAR
R-115-2024

This consolidation is not an official statement of the law. It is an office consolidation prepared by Legislation Division, Department of Justice, for convenience of reference only. The authoritative text of regulations can be ascertained from the *Revised Regulations of the Northwest Territories, 1990* and the monthly publication of Part II of the *Northwest Territories Gazette*.

This consolidation and other G.N.W.T. legislation can be accessed online at

https://www.justice.gov.nt.ca/en/browse/laws-and-legislation/

La présente codification administrative ne constitue pas le texte officiel de la loi; elle n'est établie qu'à titre documentaire par les Affaires législatives du ministère de la Justice. Seuls les règlements contenus dans les *Règlements révisés des Territoires du Nord-Ouest (1990)* et dans les parutions mensuelles de la Partie II de la *Gazette des Territoires du Nord-Ouest* ont force de loi.

La présente codification administrative et les autres lois et règlements du G.T.N.-O. sont disponibles en ligne à l'adresse suivante :

https://www.justice.gov.nt.ca/en/browse/laws-and-legislation/

COMMISSIONER'S LAND ACT

COMMISSIONER'S LAND WITHDRAWAL ORDER (HAY RIVER)

WHEREAS the Government of the Northwest Territories has made a decision to withdraw from disposal certain tracts of Commissioner's land within and near the municipal boundaries of the Town of Hay River to facilitate the settlement of Aboriginal rights agreements in the Northwest Territories;

The Commissioner of the Northwest Territories under section 4 of the *Commissioner's Land Act* and every enabling power, orders as follows:

1. Those tracts of Commissioner's land consisting of 1,913.52 hectares located within and near the municipal boundaries of the Town of Hay River, as shown in hatched red on the maps set out in the Schedule, are withdrawn from disposal.

2. This order is repealed on December 31, 2028, unless earlier repealed by order of the Commissioner. R-115-2024,s.2.

3. The *Commissioner's Land Withdrawal (Hay River) Order*, established by regulation numbered R-149-2018, is repealed.

© 2024 Territorial Printer
Yellowknife, N.W.T.

LOI SUR LES TERRES DOMANIALES

DÉCRET D'INALIÉNABILITÉ DES TERRES DOMANIALES (HAY RIVER)

Attendu que le gouvernement des Territoires du Nord-Ouest a décidé de soustraire à toute aliénation certaines parcelles de terres domaniales situées à l'intérieur des limites municipales de la ville de Hay River afin de faciliter la conclusion d'ententes relatives aux droits ancestraux dans les Territoires du Nord-Ouest,

le commissaire, en vertu de l'article 4 de la *Loi sur les terres domaniales* et de tout pouvoir habilitant, décrète :

1. En vertu de la Loi, sont inaliénables les parcelles de terres domaniales d'une superficie de 1 913,52 hectares situées à l'intérieur des limites municipales de la ville de Hay River et identifiées à l'aide de hachures rouges sur les cartes se trouvant à l'annexe.

2. Le présent décret est abrogé le 31 décembre 2028, sauf abrogation antérieure par décret du commissaire. R-115-2024, art. 2.

3. Le *Décret d'inaliénabilité des terres domaniales (Hay River)*, pris par le règlement nº R-149-2018, est abrogé.

© 2025 l'imprimeur territorial
Yellowknife (T. N.-O.)

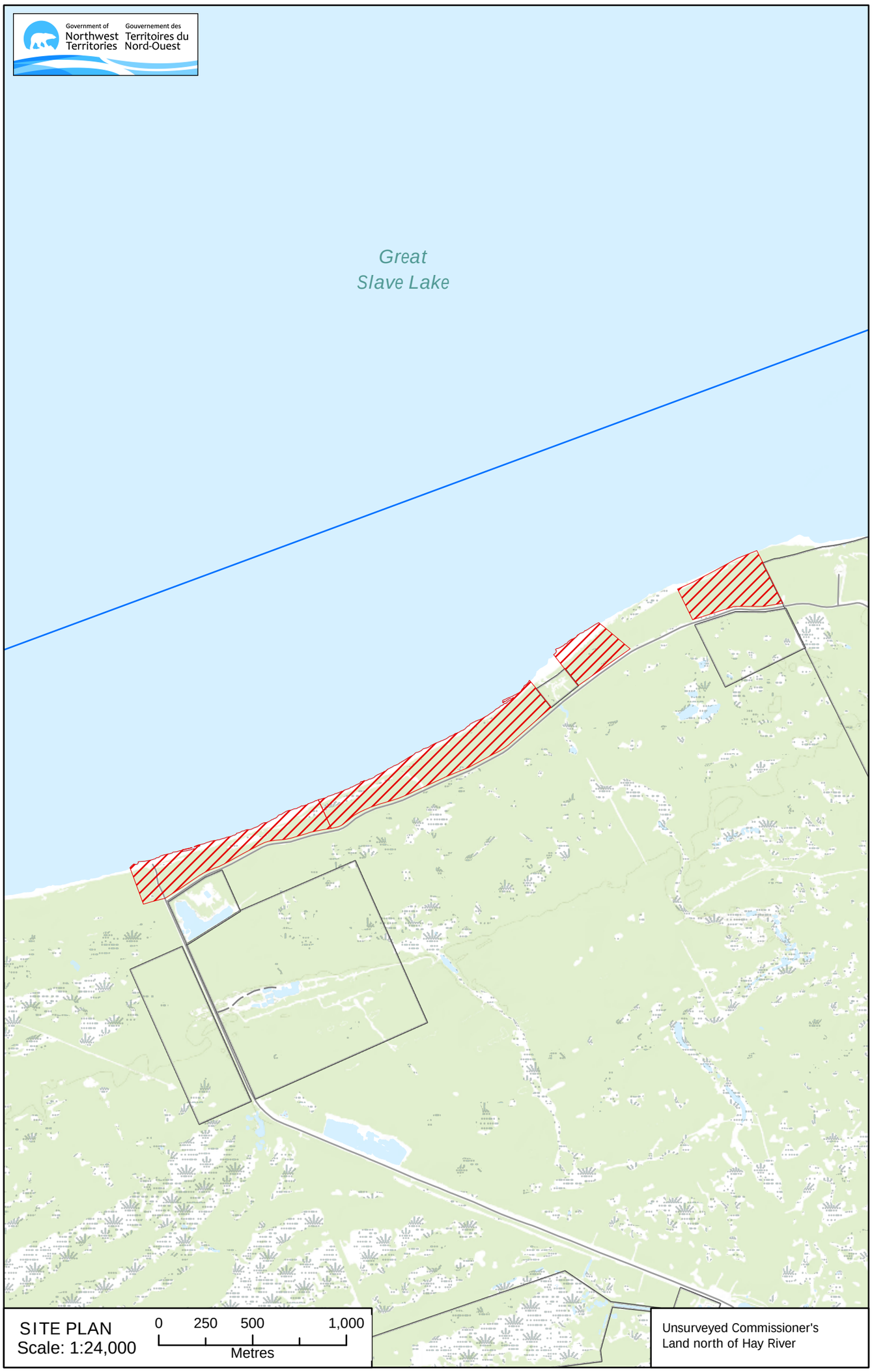

SCHEDULE - ANNEXE

Drawn By: BP
Date: 2022-11-05

Legend - Légende

COMMISSIONER'S LAND WITHDRAWAL ORDER / DÉCRET D'INALIÉNABILITÉ DES TERRES DOMANIALES

Hay River
Map 1 - Carte 1

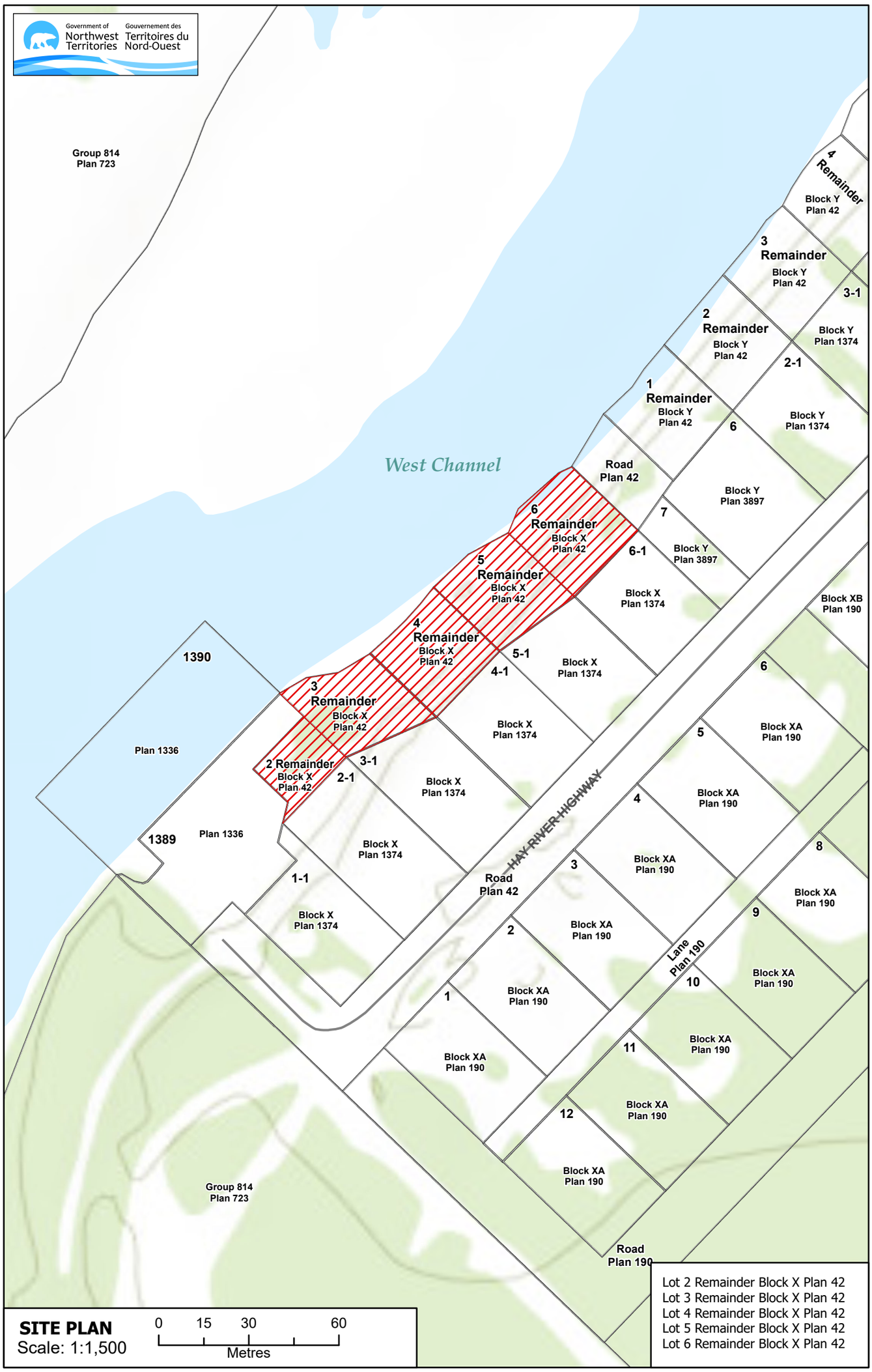

SCHEDULE - ANNEXE

Drawn By: LR
Date: 2022-09-08

Legend - Légende

COMMISSIONER'S LAND WITHDRAWAL ORDER / DÉCRET D'INALIÉNABILITÉ DES TERRES DOMANIALES

Hay River
Map 2 - Carte 2

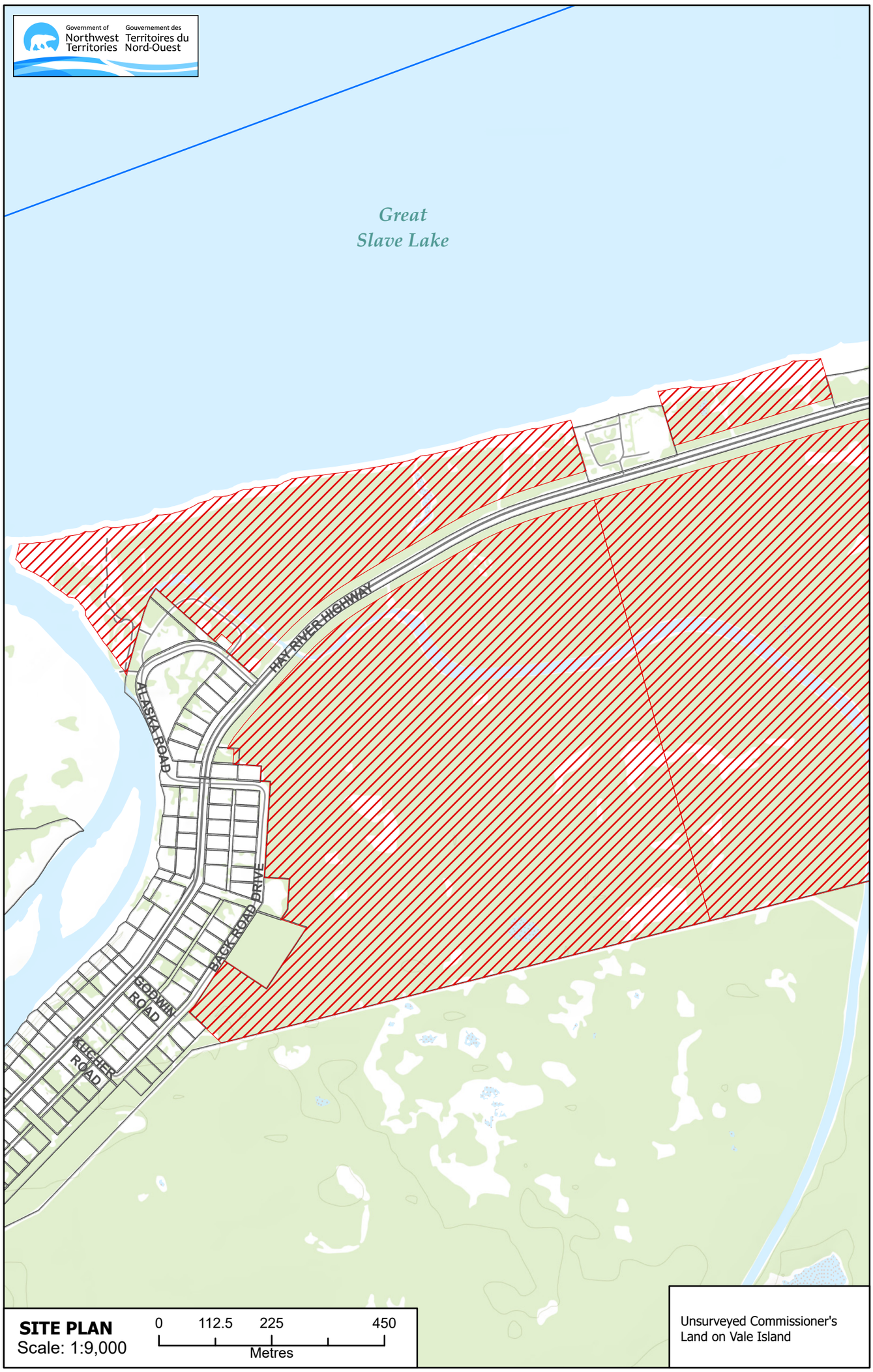

SCHEDULE - ANNEXE

Drawn By: LR
Date: 2022-09-08

Legend - Légende

COMMISSIONER'S LAND WITHDRAWAL ORDER / DÉCRET D'INALIÉNABILITÉ DES TERRES DOMANIALES

Hay River
Map 3 - Carte 3

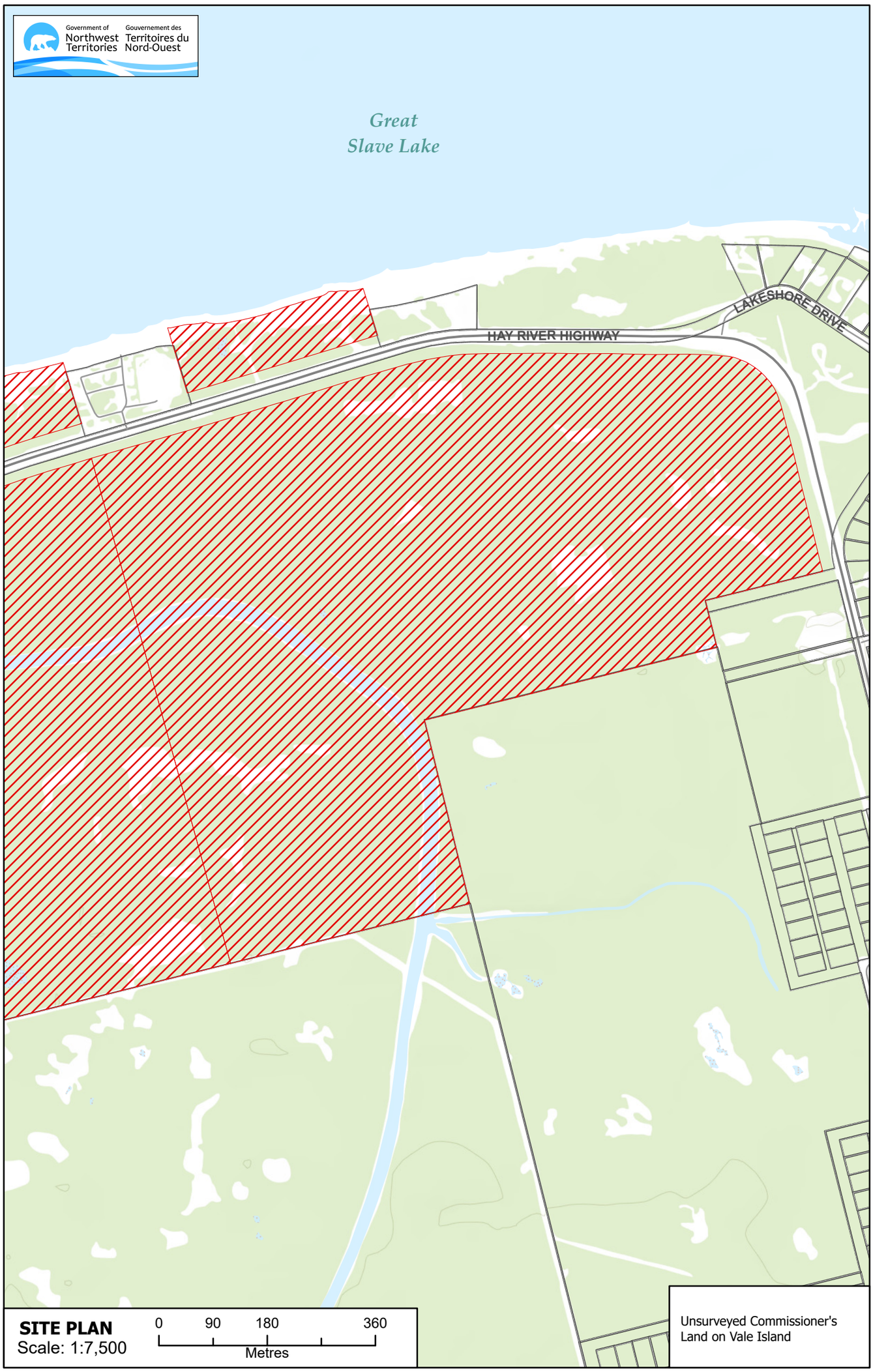

SCHEDULE - ANNEXE

Drawn By: LR
Date: 2022-09-08

Legend - Légende

COMMISSIONER'S LAND WITHDRAWAL ORDER / DÉCRET D'INALIÉNABILITÉ DES TERRES DOMANIALES

Hay River
Map 4 - Carte 4

Lot 185 Plan 275
Lot 186 Plan 275
Lot 187 Plan 275
Lot 188 Plan 275
Lot 189 Plan 275
Lot 174 Plan 275
Lot 175 Plan 275
Lot 176 Plan 275
Lot 177 Plan 275
Lot 178 Plan 275
Lot 179 Plan 275
Lot 180 Plan 275
Lot 182 Plan 275
Lot 183 Plan 275
Lot 184 Plan 275

SCHEDULE - ANNEXE

Drawn By: LR
Date: 2022-09-08

Legend - Légende

COMMISSIONER'S LAND WITHDRAWAL ORDER / DÉCRET D'INALIÉNABILITÉ DES TERRES DOMANIALES

Hay River
Map 5 - Carte 5

SCHEDULE - ANNEXE

Drawn By: LR
Date: 2022-09-08

Legend - Légende

COMMISSIONER'S LAND WITHDRAWAL ORDER / DÉCRET D'INALIÉNABILITÉ DES TERRES DOMANIALES

Hay River
Map 6 - Carte 6

Lot 6 Block G Plan 39
Lot 101 Plan 38
Lot 102 Plan 38
Lot 103 Plan 38
Lot 86 Remainder Plan 38
Lot 87 Remainder Plan 38
Lot 88 Remainder Plan 38
Lot 89 Remainder Plan 38
Lot 93 Remainder Plan 38
Lot 94 Remainder Plan 38
Lot 95 Remainder Plan 38
Lot 109 Plan 38
Lot 107 Plan 38
Lot 108 Plan 38
Lot 104 Plan 38
Lot 105 Plan 38
Lot 90 Remainder Plan 38
Lot 91 Remainder Plan 38
Lot 92 Remainder Plan 38
Lot 106 Plan 38

SCHEDULE - ANNEXE

Drawn By: LR
Date: 2022-09-08

Legend - Légende

COMMISSIONER'S LAND WITHDRAWAL ORDER / DÉCRET D'INALIÉNABILITÉ DES TERRES DOMANIALES

Hay River
Map 7 - Carte 7

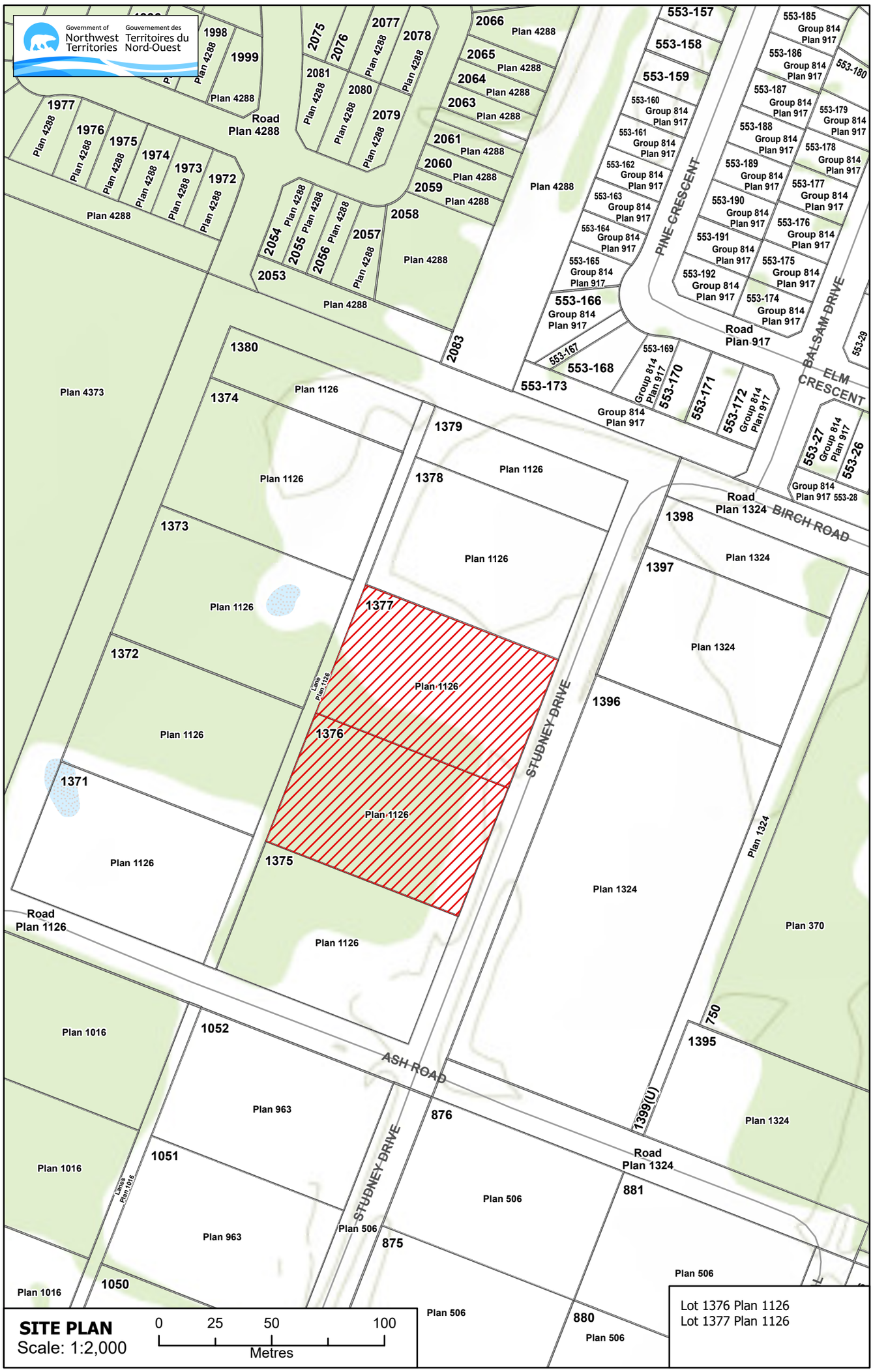

SCHEDULE - ANNEXE

Drawn By: LR
Date: 2022-09-08

Legend - Légende

COMMISSIONER'S LAND WITHDRAWAL ORDER / DÉCRET D'INALIÉNABILITÉ DES TERRES DOMANIALES

Hay River
Map 8 - Carte 8

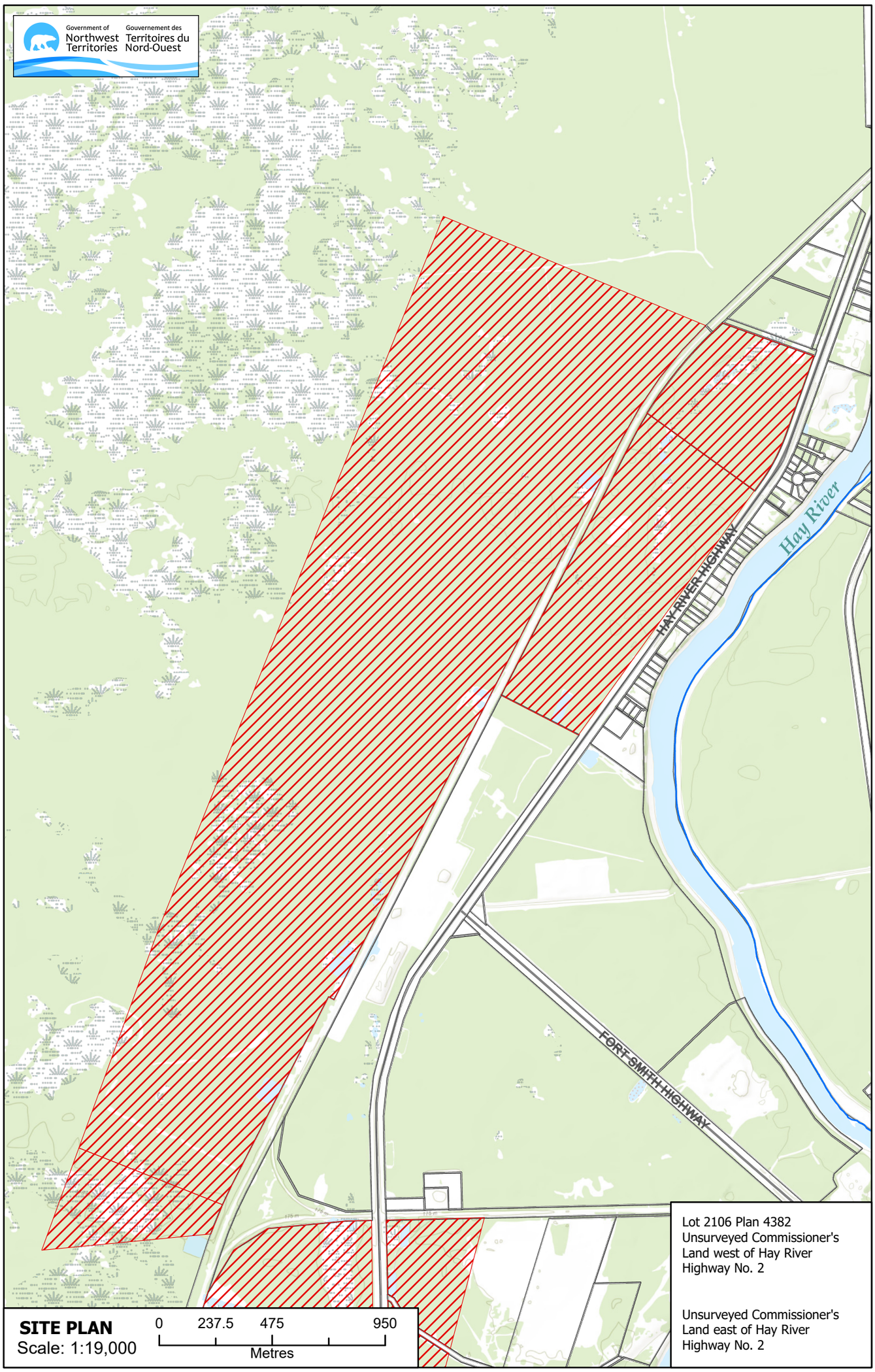

SCHEDULE - ANNEXE

Drawn By: LR
Date: 2022-09-08

Legend - Légende

COMMISSIONER'S LAND WITHDRAWAL ORDER / DÉCRET D'INALIÉNABILITÉ DES TERRES DOMANIALES

Hay River
Map 9 - Carte 9

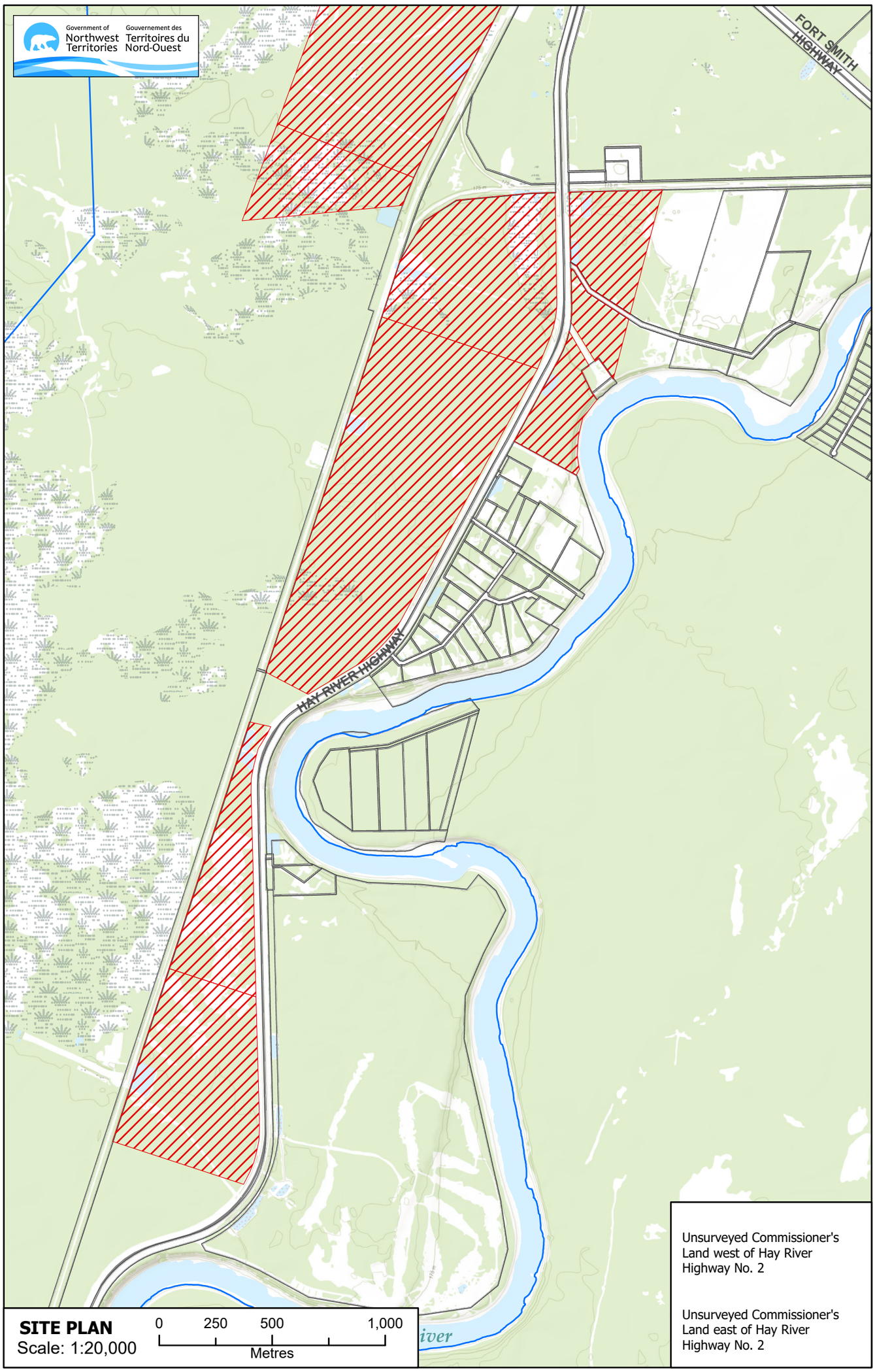

SCHEDULE - ANNEXE

Drawn By: LR
Date: 2022-09-08

Legend - Légende

COMMISSIONER'S LAND WITHDRAWAL ORDER / DÉCRET D'INALIÉNABILITÉ DES TERRES DOMANIALES

Hay River
Map 10 - Carte 10

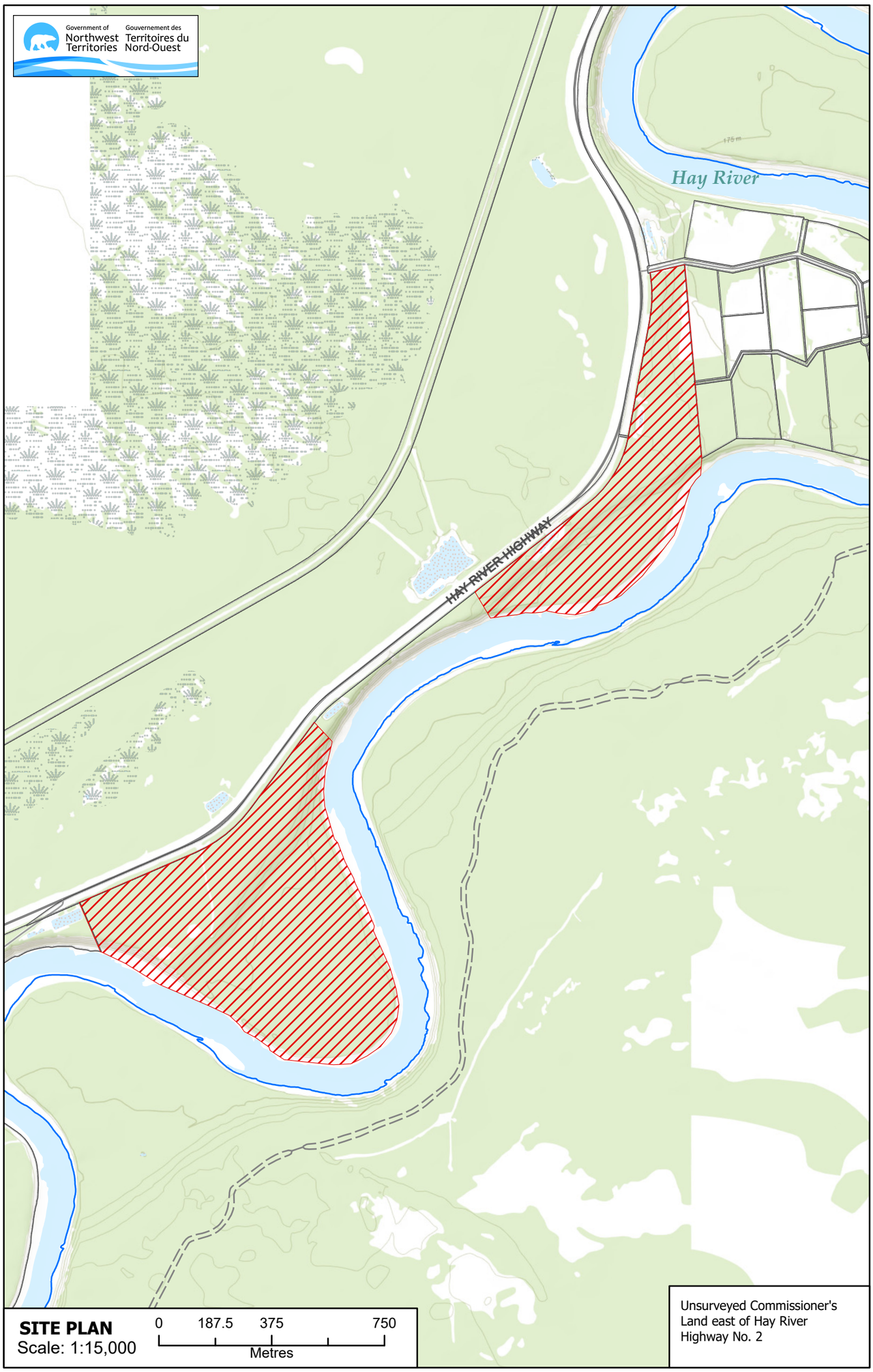

SCHEDULE - ANNEXE

Drawn By: LR
Date: 2022-09-08

Legend - Légende

COMMISSIONER'S LAND WITHDRAWAL ORDER / DÉCRET D'INALIÉNABILITÉ DES TERRES DOMANIALES

Hay River
Map 11 - Carte 11

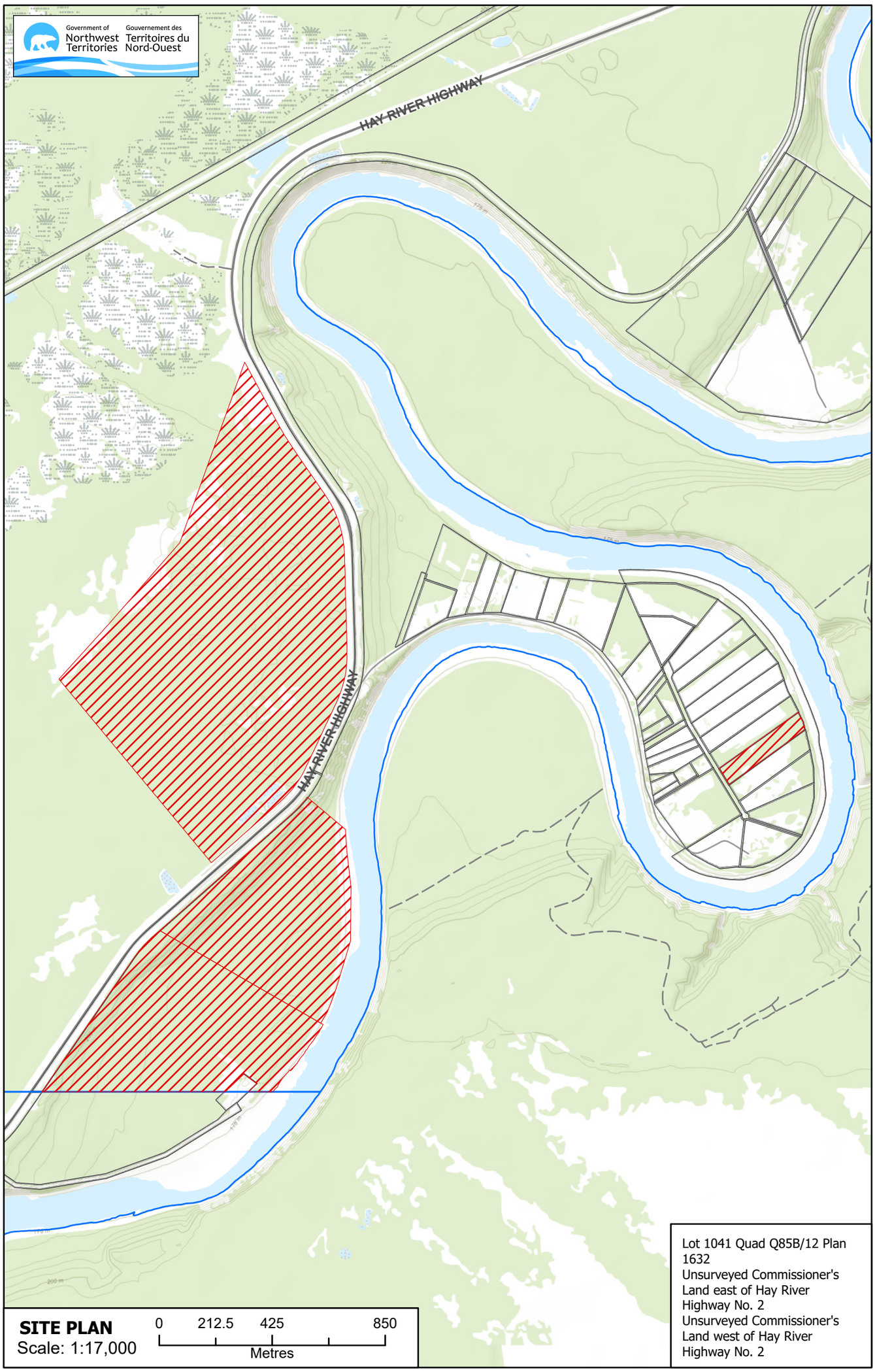

SCHEDULE 'A' - ANNEXE 'A'

Drawn By: LR
Date: 2022-09-08

Legend - Légende

COMMISSIONER'S LAND WITHDRAWAL ORDER / DÉCRET D'INALIÉNABILITÉ DES TERRES DOMANIALES

Hay River
Map 12 - Carte 12

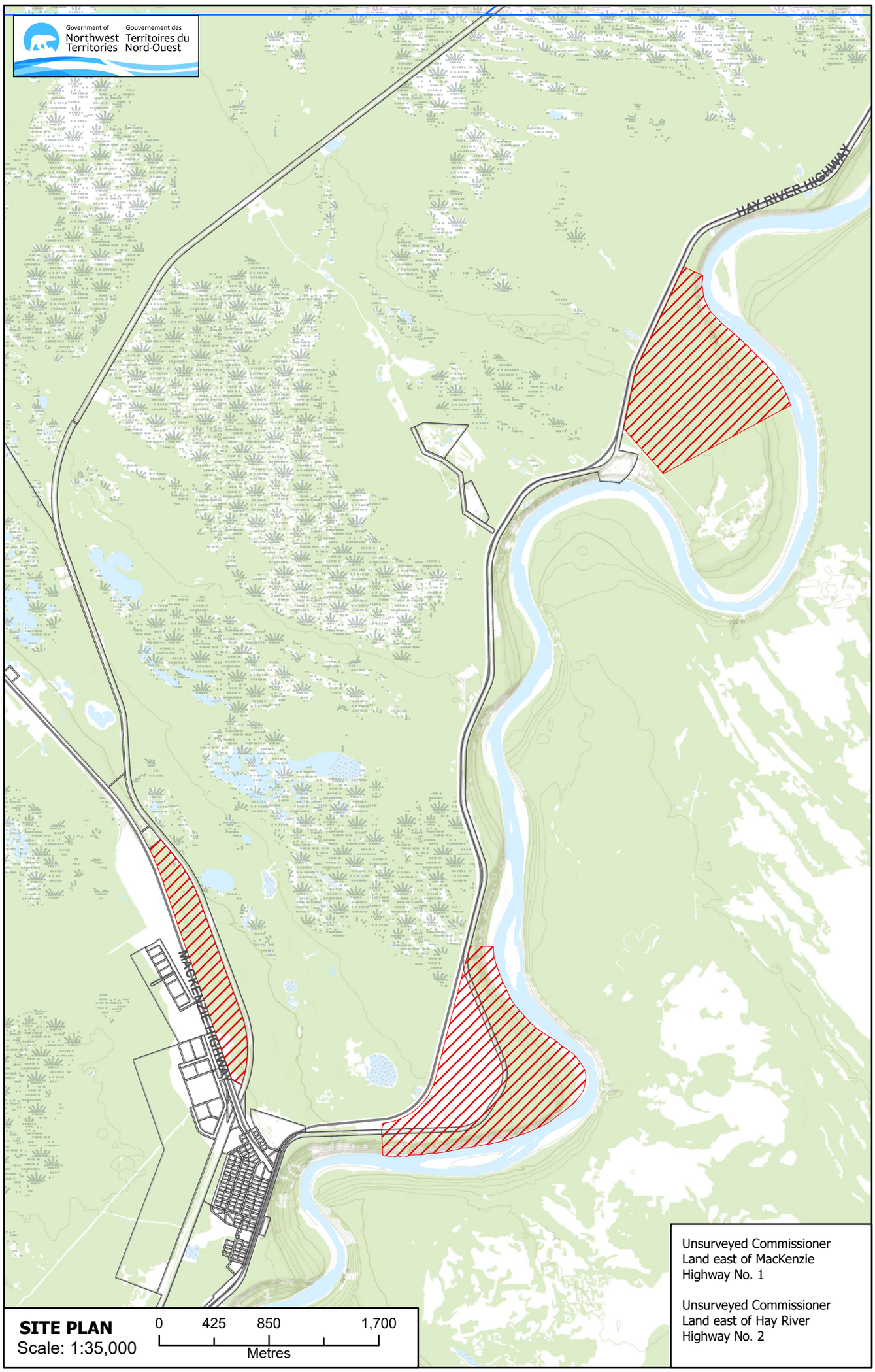

SCHEDULE - ANNEXE

Drawn By: LR
Date: 2022-09-08

Legend - Légende

COMMISSIONER'S LAND WITHDRAWAL ORDER / DÉCRET D'INALIÉNABILITÉ DES TERRES DOMANIALES

Hay River
Map 13 - Carte 13

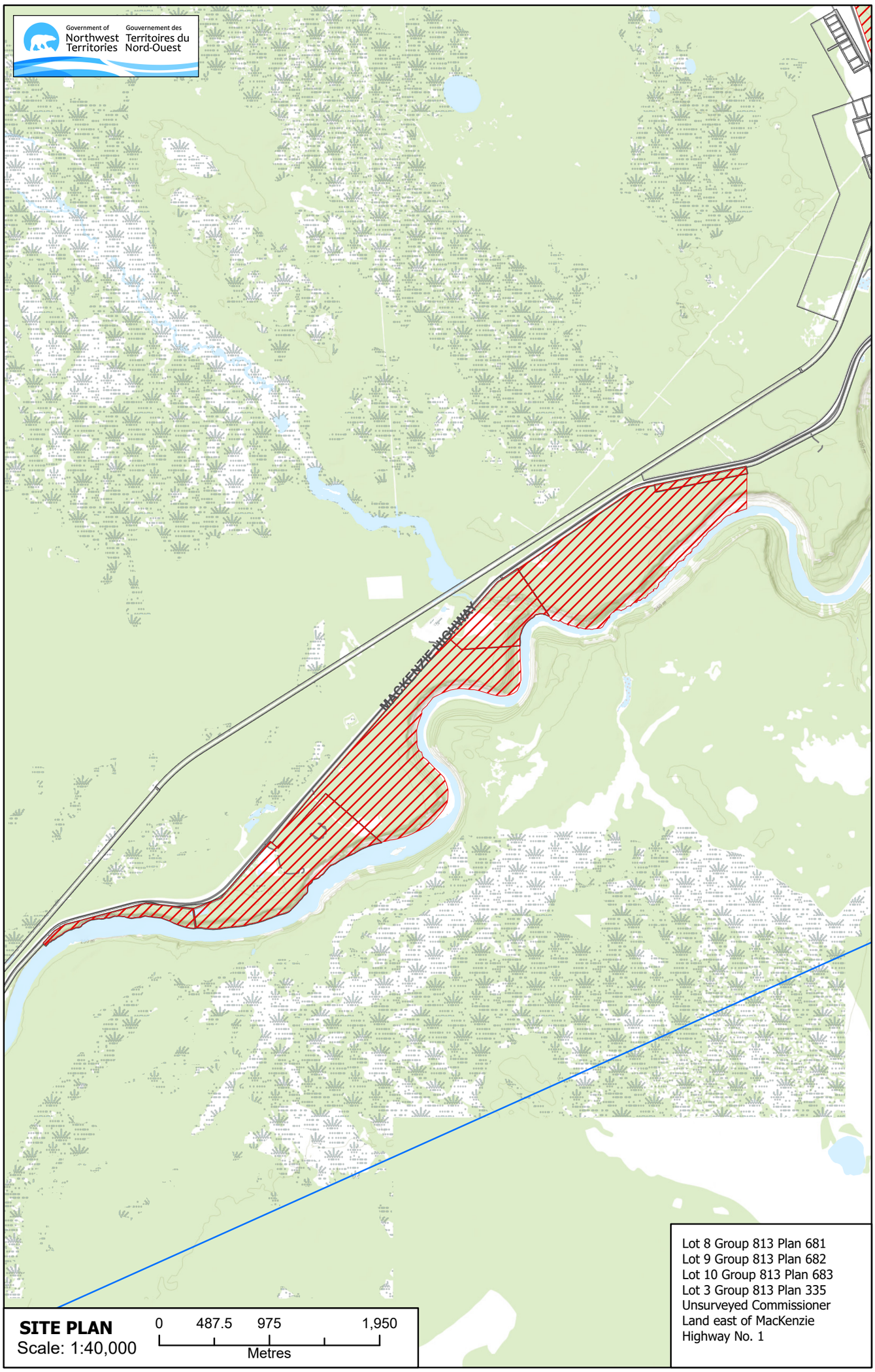

SCHEDULE - ANNEXE

Drawn By: LR
Date: 2022-09-08

Legend - Légende

COMMISSIONER'S LAND WITHDRAWAL ORDER / DÉCRET D'INALIÉNABILITÉ DES TERRES DOMANIALES

Hay River
Map 14 - Carte - 14

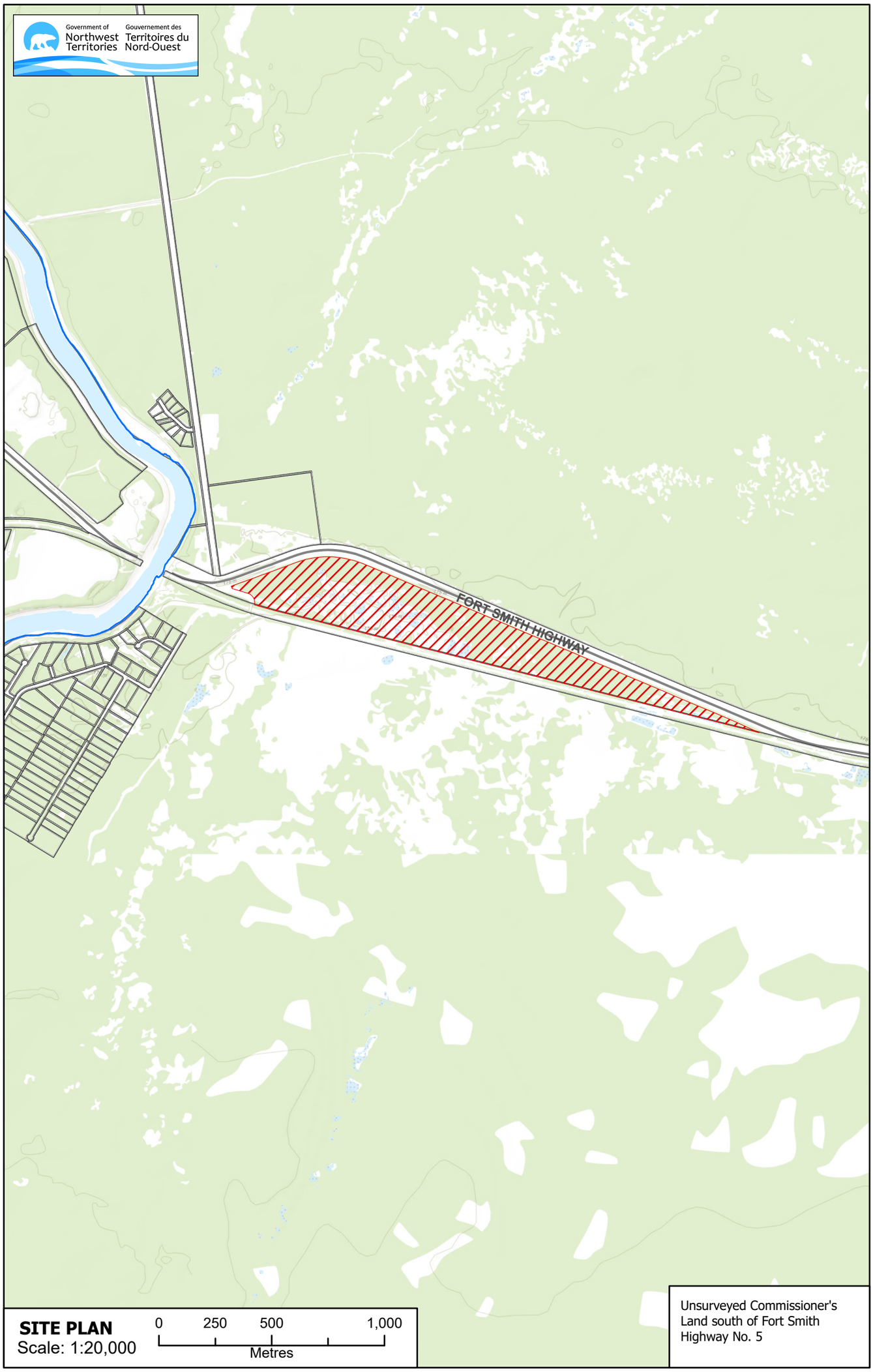

SCHEDULE - ANNEXE

Drawn By: LR
Date: 2022-09-08

Legend - Légende

COMMISSIONER'S LAND WITHDRAWAL ORDER / DÉCRET D'INALIÉNABILITÉ DES TERRES DOMANIALES

Hay River
Map 15 - Carte 15