

COMMISSIONER'S LAND ACT

**COMMISSIONER'S LAND
WITHDRAWAL ORDER
(FORT SMITH)
R-039-2021**

AMENDED BY
R-083-2022
R-114-2024

LOI SUR LES TERRES DOMANIALES

**DÉCRET D'INALIÉNABILITÉ DES
TERRES DOMANIALES
(FORT SMITH)
R-039-2021**

MODIFIÉ PAR
R-083-2022
R-114-2024

This consolidation is not an official statement of the law. It is an office consolidation prepared by Legislation Division, Department of Justice, for convenience of reference only. The authoritative text of regulations can be ascertained from the *Revised Regulations of the Northwest Territories, 1990* and the monthly publication of Part II of the *Northwest Territories Gazette*.

This consolidation and other G.N.W.T. legislation can be accessed online at

<https://www.justice.gov.nt.ca/en/browse/laws-and-legislation/>

La présente codification administrative ne constitue pas le texte officiel de la loi; elle n'est établie qu'à titre documentaire par les Affaires législatives du ministère de la Justice. Seuls les règlements contenus dans les *Règlements révisés des Territoires du Nord-Ouest (1990)* et dans les parutions mensuelles de la Partie II de la *Gazette des Territoires du Nord-Ouest* ont force de loi.

La présente codification administrative et les autres lois et règlements du G.T.N.-O. sont disponibles en ligne à l'adresse suivante :

<https://www.justice.gov.nt.ca/en/browse/laws-and-legislation/>

COMMISSIONER'S LAND ACT

**COMMISSIONER'S LAND
WITHDRAWAL ORDER
(FORT SMITH)**

Whereas the Government of the Northwest Territories has made a decision to withdraw from disposal certain tracts of Commissioner's land within and adjacent to the municipal boundaries of the Town of Fort Smith to facilitate the settlement of a land, resources and self-government agreement;

The Commissioner of the Northwest Territories, under section 4 of the *Commissioner's Land Act* and every enabling power, orders as follows:

1. The following tracts of land are withdrawn from disposal under the Act:
 - (a) approximately 184 hectares of Commissioner's land located within the municipal boundaries of the Town of Fort Smith, as shown in hatched red on the maps set out in Schedule A;
 - (b) approximately 783 hectares of Commissioner's land located within and adjacent to the municipal boundaries of the Town of Fort Smith, as shown in hatched red on the maps set out in Schedule B.

R-114-2024,s.2.

2. (1) Paragraph 1(a) is repealed on the day before the Effective Date of a land, resources and self-government agreement between the Northwest Territory Métis Nation, the Government of the Northwest Territories and Her Majesty the Queen in Right of Canada, unless earlier repealed by order of the Commissioner.

(2) Paragraph 1(b) is repealed on December 31, 2028, unless earlier repealed by order of the Commissioner.. R-083-2022,s.2; R-114-2024,s.3.

3. The *Commissioner's Land Withdrawal Order (Fort Smith)*, established by regulation numbered R-140-2020, is repealed.

LOI SUR LES TERRES DOMANIALES

**DÉCRET D'INALIÉNABILITÉ DES
TERRES DOMANIALES
(FORT SMITH)**

Attendu que le gouvernement des Territoires du Nord-Ouest a décidé de soustraire à toute aliénation certaines parcelles de terre domaniales situées à l'intérieur et à proximité des limites municipales de la ville de Fort Smith afin de faciliter la conclusion d'un accord relatif aux terres, aux ressources ou à l'autonomie gouvernementale;

la commissaire des Territoires du Nord-Ouest, en vertu de l'article 4 de la *Loi sur les terres domaniales* et de tout pouvoir habilitant, décrète :

1. En vertu de la loi, sont inaliénables :
 - a) les parcelles de terre domaniales d'environ 184 hectares situées à l'intérieur des limites municipales de la ville de Fort Smith, identifiées à l'aide de hachures rouges sur la carte se trouvant à l'annexe A;
 - b) les parcelles de terre domaniales d'environ 783 hectares situées à l'intérieur et à proximité des limites municipales de la ville de Fort Smith, identifiées à l'aide de hachures rouges sur la carte se trouvant à l'annexe B.

R-114-2024, art. 2.

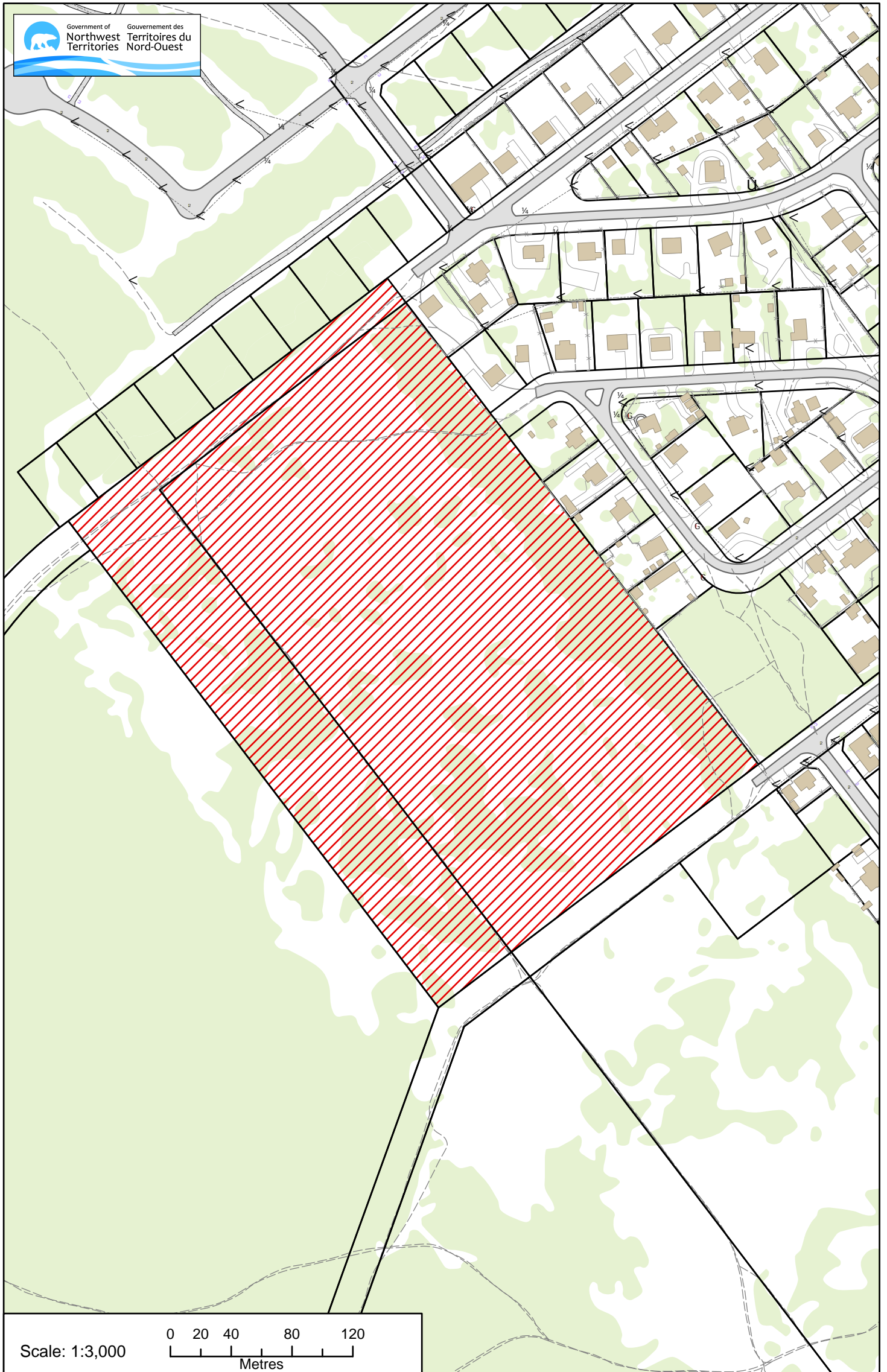
2. (1) L'alinéa 1a) est abrogé la veille de la date d'entrée en vigueur d'un accord relatif aux terres, aux ressources ou à l'autonomie gouvernementale conclu entre la Nation des Métis des Territoires du Nord-Ouest, le gouvernement des Territoires du Nord-Ouest et Sa Majesté la Reine du chef du Canada, sauf abrogation antérieure par décret du commissaire.

(2) L'alinéa 1b) est abrogé le 31 décembre 2028, sauf abrogation antérieure par décret du commissaire. R-083-2022, art. 2; R-114-2024, art. 3.

3. Le *Décret d'inaliénabilité des terres domaniales (Fort Smith)*, pris par le règlement n° R-140-2020, est abrogé.

© 2024 Territorial Printer
Yellowknife, N.W.T.

© 2024 l'imprimeur territorial
Yellowknife (T. N.-O.)



SCHEDULE 'A' - ANNEXE 'A'

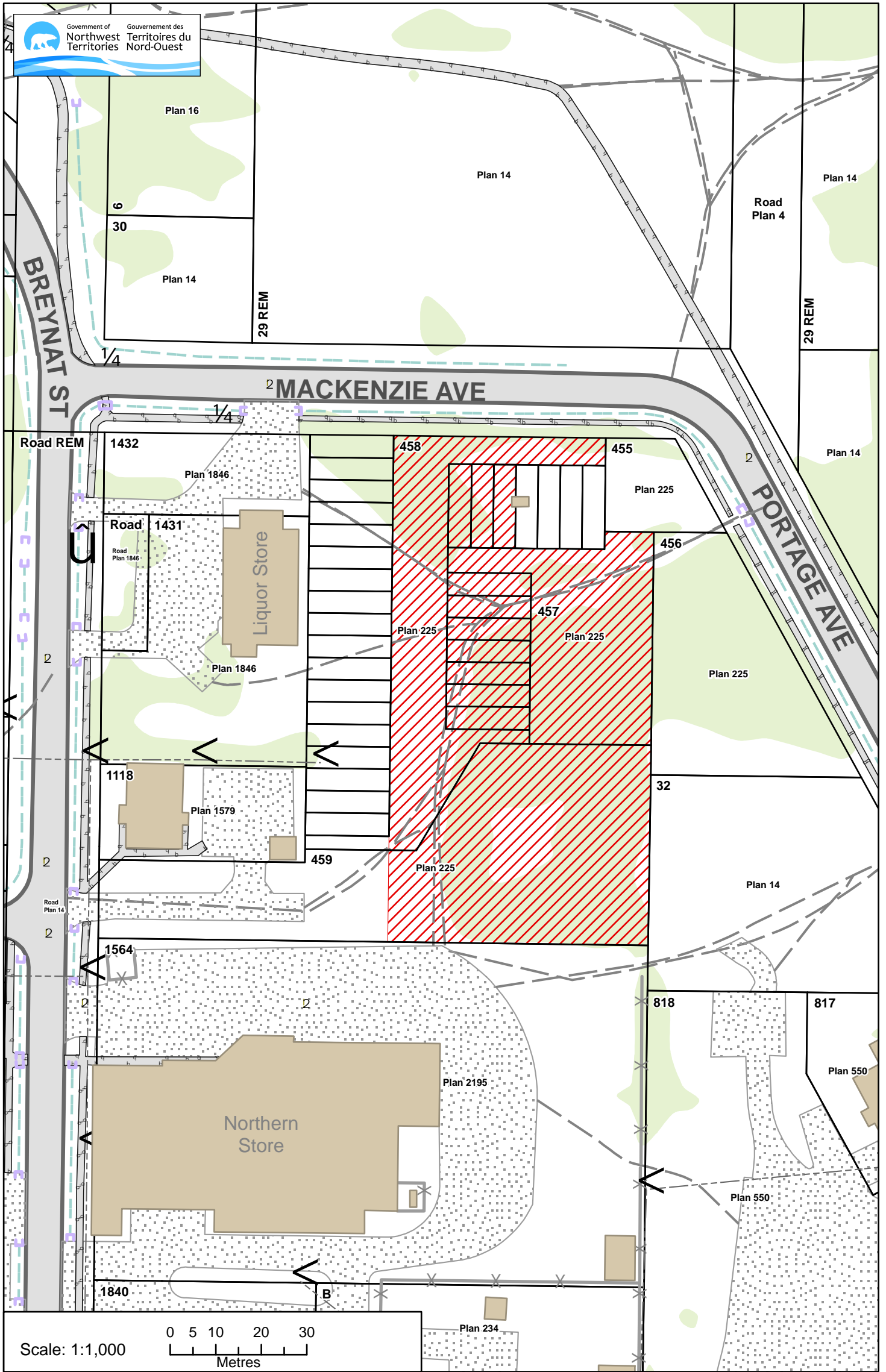
Legend - Légende

 TERRITORIAL LAND WITHDRAWAL ORDER / DÉCRET D'INALIÉNABILITÉ DES TERRES TERRITORIALES

Fort Smith
Map 3 - Carte 3

- Lot 200 Plan 14
- Lot 1669 Plan 3765





SCHEDULE 'A' - ANNEXE 'A'

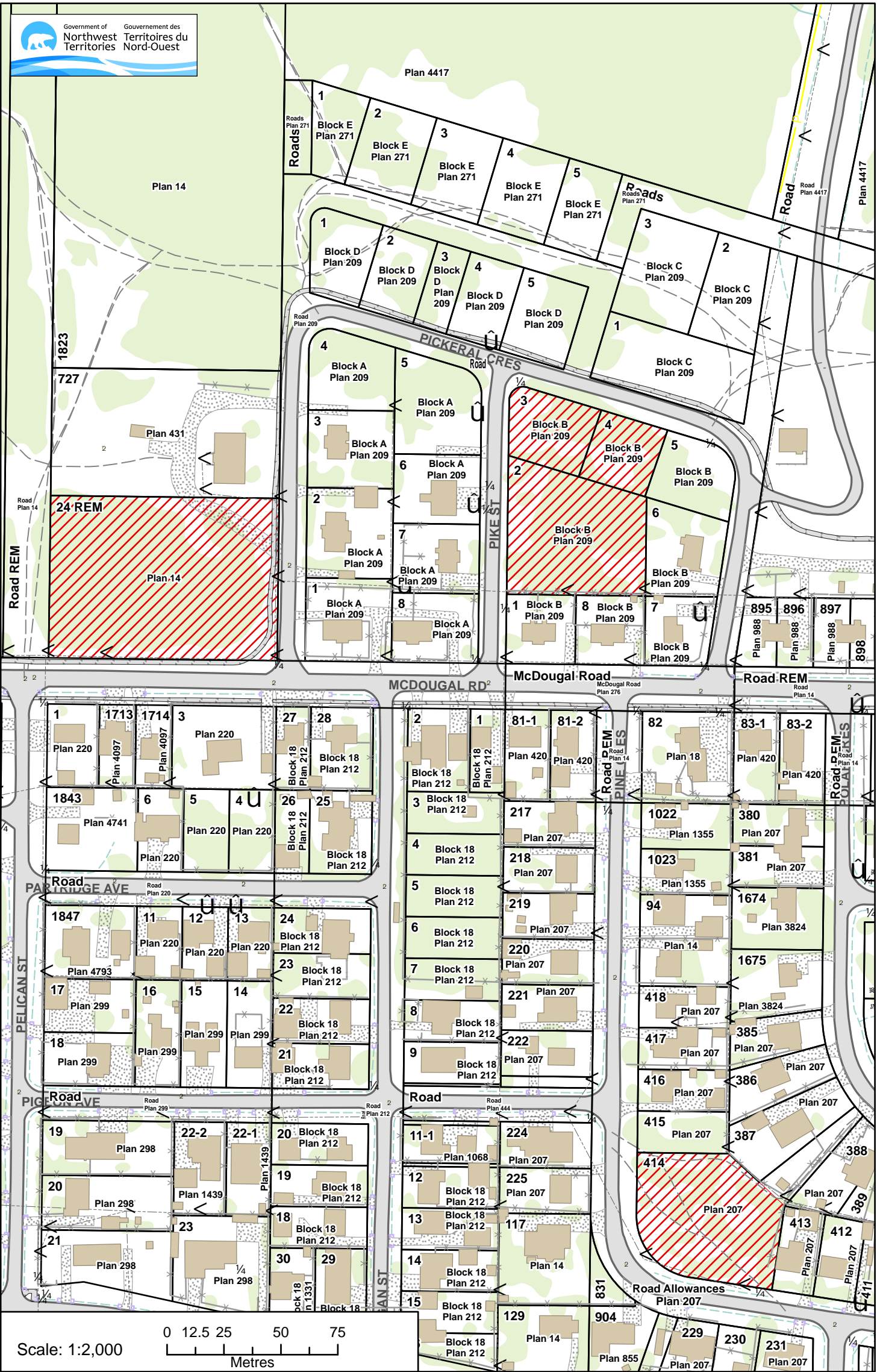
Legend - Légende

 TERRITORIAL LAND WITHDRAWAL ORDER / DÉCRET D'INALIÉNABILITÉ DES TERRES TERRITORIALES

Fort Smith
Map 4 - Carte 4

- Lots 441 to 443 Plan 225
- Lots 448 to 454 Plan 225
- Lot 457 Plan 225
- Ptn of Lots 458 and 459 Plan 225





SCHEDULE 'A' - ANNEXE 'A'

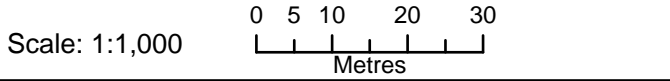
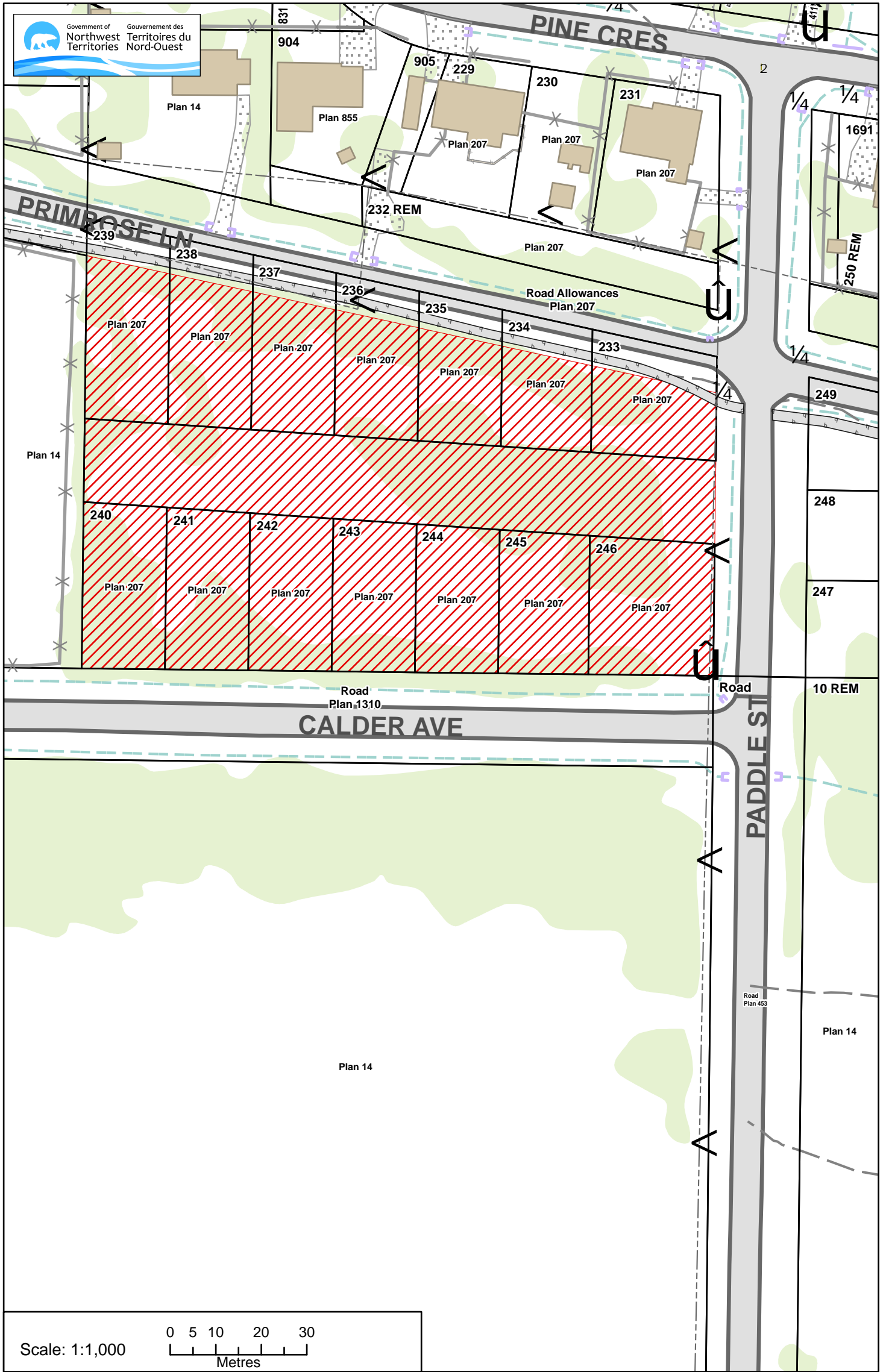
Legend - Légende

 TERRITORIAL LAND WITHDRAWAL ORDER / DÉCRET D'INALÉABILITÉ DES TERRES TERRITORIALES

Fort Smith
Map 5 - Carte 5

- Pth of Lot 414 Plan 207
- Lot 24 Rem. Plan 14
- Lots 2 to 4 Block B Plan 209





SCHEDULE 'A' - ANNEXE 'A'

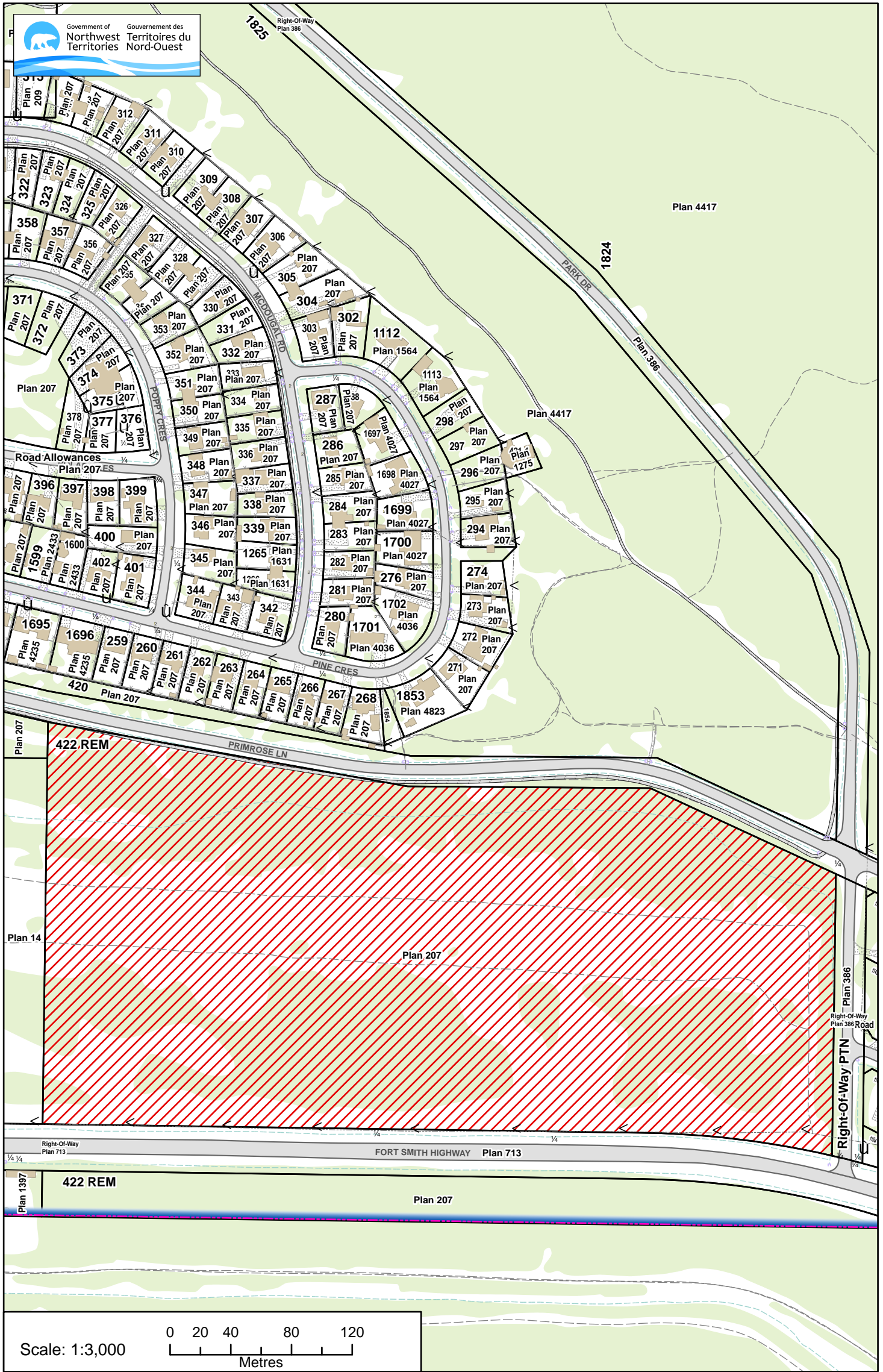
Legend - Légende

TERRITORIAL LAND WITHDRAWAL ORDER / DÉCRET D'INALIÉNABILITÉ DES TERRES TERRITORIALES

Fort Smith
Map 6 - Carte 6

- Lots 240 to 246 Plan 207
- Ptn of Road Plan 207
- Ptn of Lots 233 to 239 Plan 207





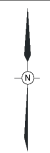
SCHEDULE 'A' - ANNEXE 'A'

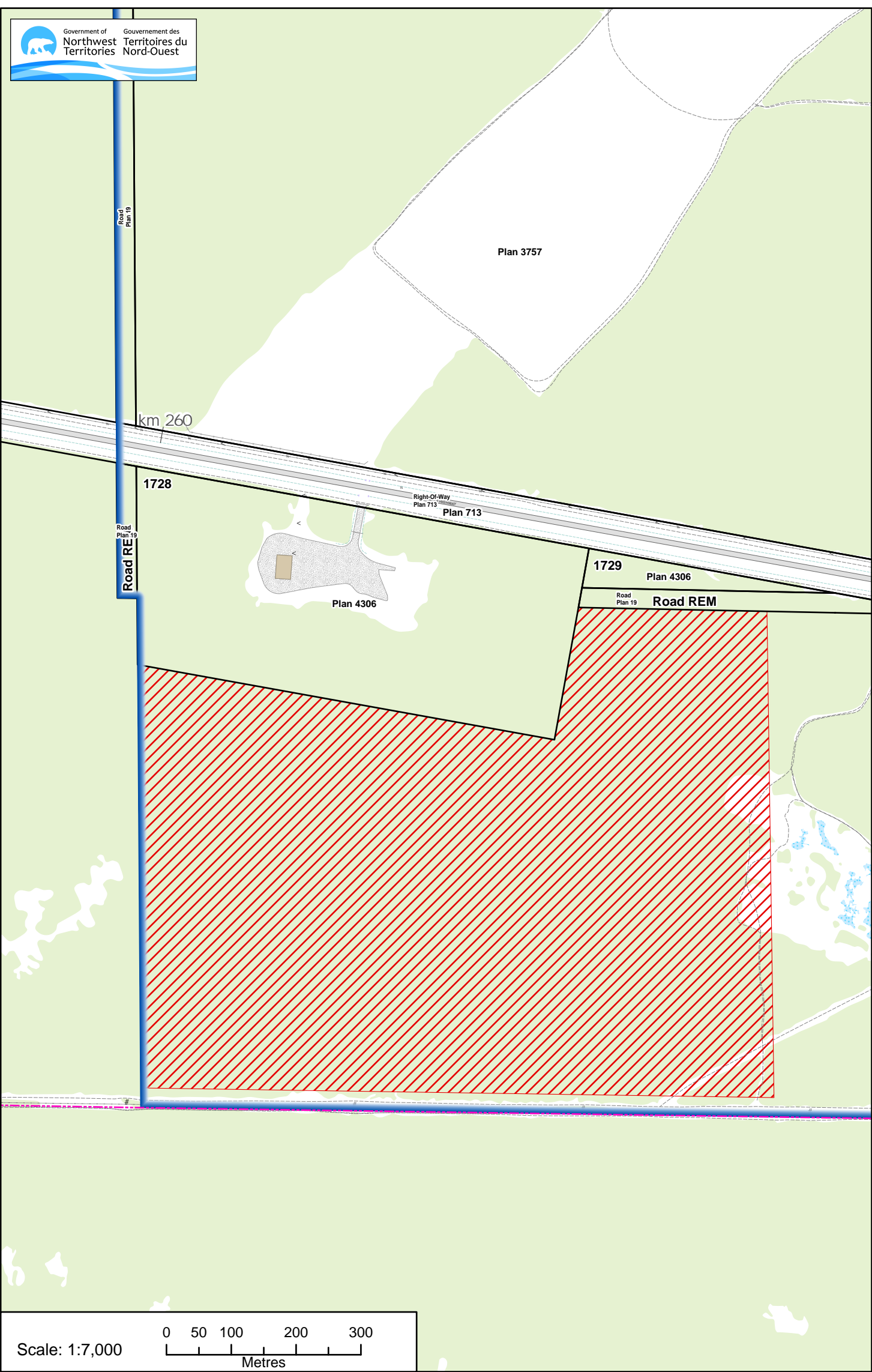
Legend - Légende

 TERRITORIAL LAND WITHDRAWAL ORDER / DÉCRET D'INALIÉNABILITÉ DES TERRES TERRITORIALES

Fort Smith
Map 7 - Carte 7

- Pth of Lot 422 Rem. Plan 207





SCHEDULE 'A' - ANNEXE 'A'

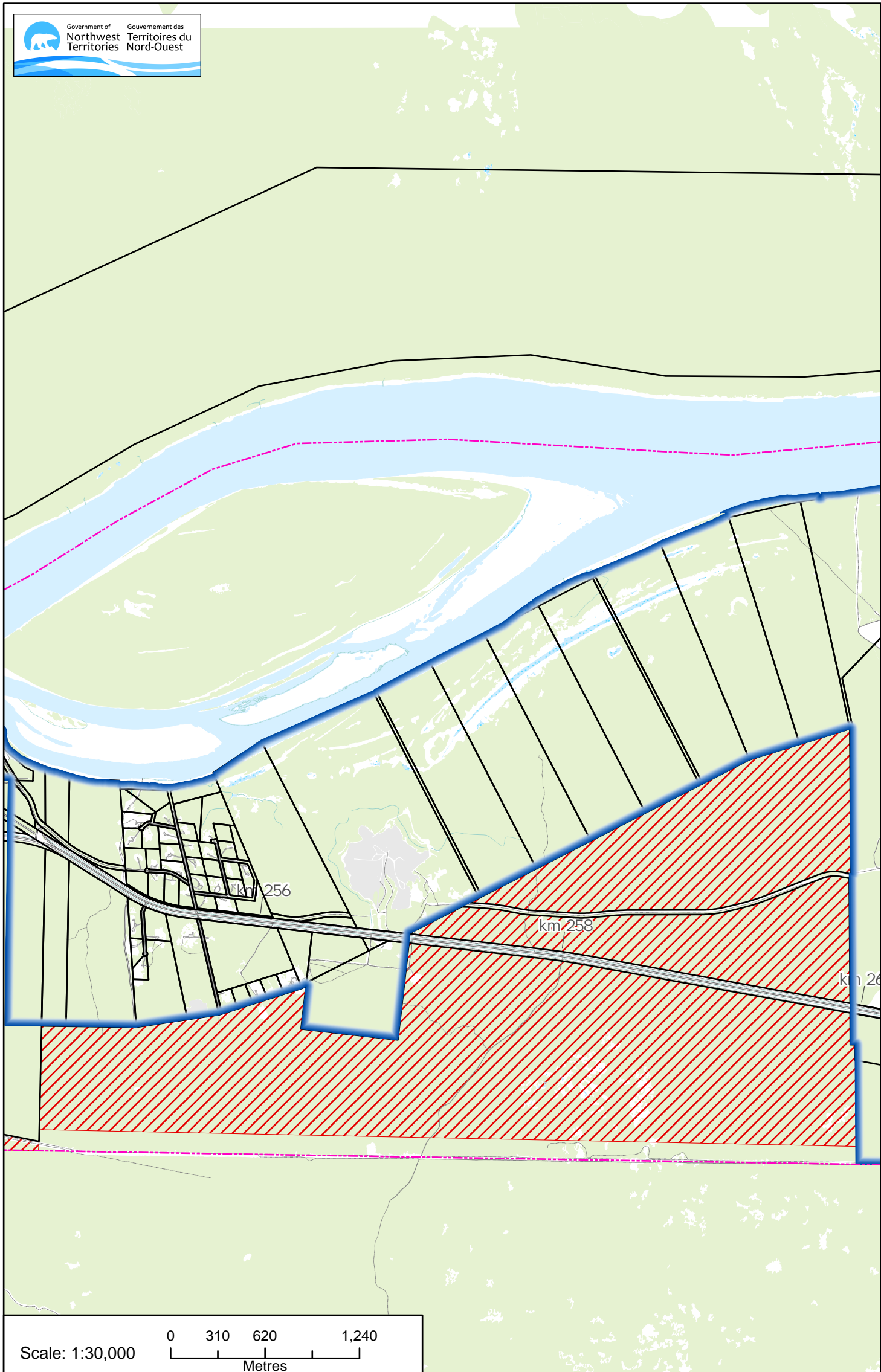
Legend - Légende

 TERRITORIAL LAND WITHDRAWAL ORDER / DÉCRET D'INALIÉNABILITÉ DES TERRES TERRITORIALES

Fort Smith
Map 8 - Carte 8

- Unsurveyed Commissioner's Land south of Hwy. No. 5





SCHEDULE 'B' - ANNEXE 'B'

Legend - Légende

 COMMISSIONER'S LAND WITHDRAWAL ORDER / DÉCRET D'INALIÉNABILITÉ DES TERRES DOMANIALES

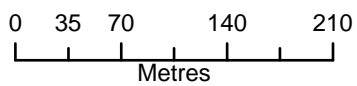
Fort Smith
Map 1 - Carte 1

- Unsurveyed Commissioner's Land



Quad 85 A/01
Plan 4023

Scale: 1:5,000



SCHEDULE 'B' - ANNEXE 'B'

Legend - Légende

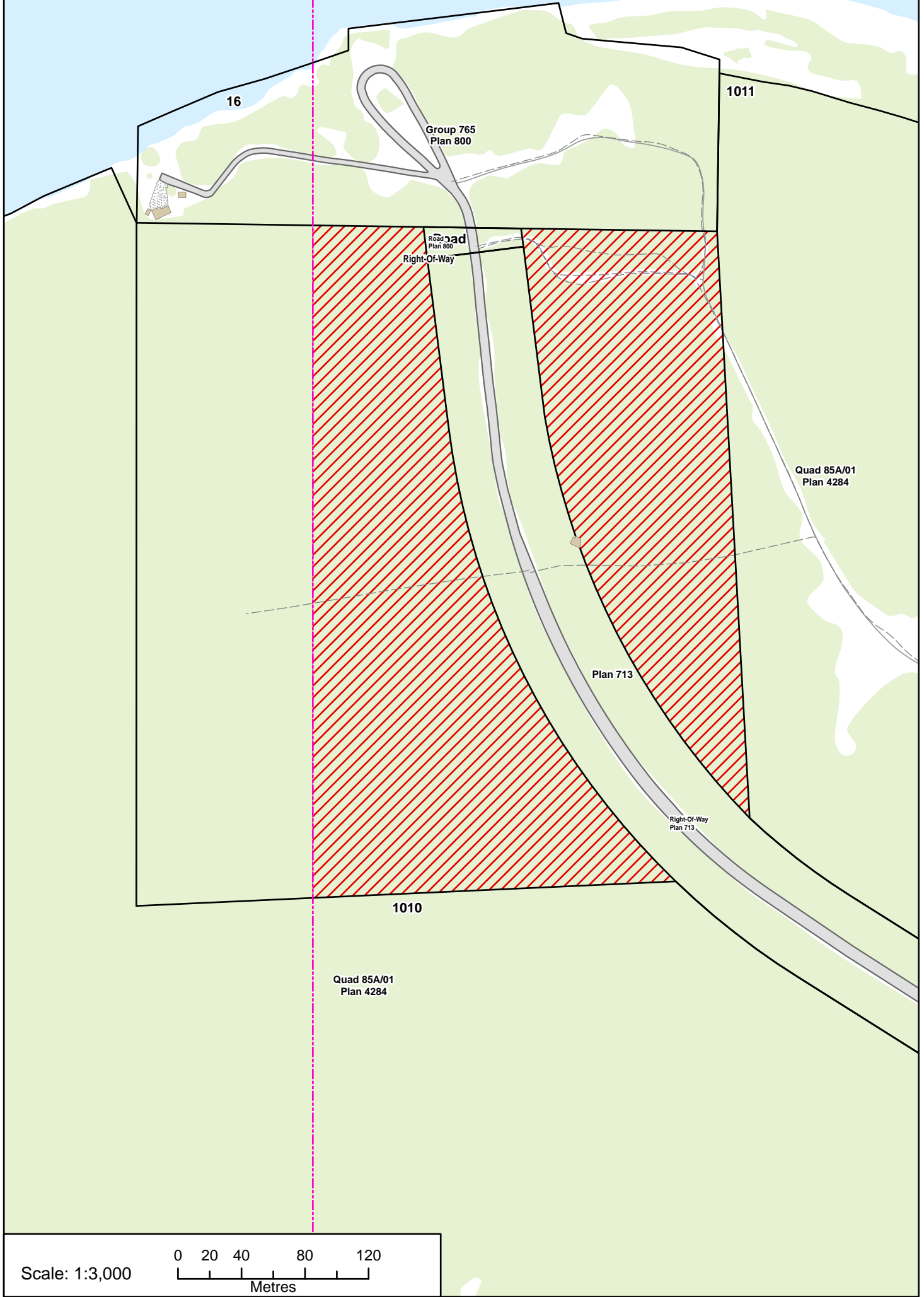
 COMMISSIONER'S LAND WITHDRAWAL ORDER / DÉCRET D'INALIÉNABILITÉ DES TERRES DOMANIALES

Fort Smith
Map 2 - Carte 2

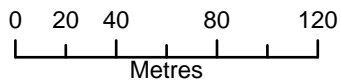
- Unsurveyed Commissioner's Land south of Lot 1006 Quad 85 A/1
Plan 4023



Slave River



Scale: 1:3,000



SCHEDULE 'B' - ANNEXE 'B'

Legend - Légende

 COMMISSIONER'S LAND WITHDRAWAL ORDER / DÉCRET D'INALIÉNABILITÉ DES TERRES DOMANIALES

Fort Smith
Map 3 - Carte 3

- Unsurveyed Commissioner's Land south of Bell Rock

