

COMMISSIONER'S LAND ACT

**COMMISSIONER'S LAND WITHDRAWAL  
(FORT RESOLUTION) ORDER**  
R-067-2013

**AMENDED BY**

This consolidation is not an official statement of the law. It is an office consolidation prepared by Legislation Division, Department of Justice, for convenience of reference only. The authoritative text of regulations can be ascertained from the *Revised Regulations of the Northwest Territories, 1990* and the monthly publication of Part II of the *Northwest Territories Gazette*.

This consolidation and other G.N.W.T. legislation can be accessed on-line at

<http://www.justice.gov.nt.ca/Legislation/SearchLeg&Reg.shtml>

LOI SUR LES TERRES DOMANIALES

**DÉCRET D'INALIÉNABILITÉ DES TERRES  
DOMANIALES (FORT RESOLUTION)**  
R-067-2013

**MODIFIÉ PAR**

La présente codification administrative ne constitue pas le texte officiel de la loi; elle n'est établie qu'à titre documentaire par les Affaires législatives du ministère de la Justice. Seuls les règlements contenus dans les *Règlements révisés des Territoires du Nord-Ouest (1990)* et dans les parutions mensuelles de la Partie II de la *Gazette des Territoires du Nord-Ouest* ont force de loi.

La présente codification administrative et les autres lois et règlements du G.T.N.-O. sont disponibles en direct à l'adresse suivante :

<http://www.justice.gov.nt.ca/Legislation/SearchLeg&RegFR.shtml>



COMMISSIONER'S LAND ACT

**COMMISSIONER'S LAND  
WITHDRAWAL  
(FORT RESOLUTION) ORDER**

WHEREAS the Government of the Northwest Territories has made a commitment to the Northwest Territory Métis Nation to withdraw from disposal under the Act certain tracts of Commissioner's land within the municipal boundaries of the Hamlet of Fort Resolution;

The Commissioner of the Northwest Territories, under section 4 of the *Commissioner's Land Act* and every enabling power, orders as follows:

1. Those tracts of Commissioner's land, consisting of 16.4 hectares located within the municipal boundaries of the Hamlet of Fort Resolution and identified in solid red on the map set out in the Schedule, are withdrawn from disposal under the Act.
2. This order is repealed on August 22, 2018, unless earlier repealed by order of the Commissioner.

---

Printed by  
Territorial Printer, Northwest Territories  
Yellowknife, N.W.T./2013©

---

LOI SUR LES TERRES DOMANIALES

**DÉCRET D'INALIÉNABILITÉ DES  
TERRES DOMANIALES  
(FORT RESOLUTION)**

Attendu que le gouvernement des Territoires du Nord-Ouest s'est engagé auprès de la Nation des Métis des Territoires du Nord-Ouest à soustraire à toute aliénation en vertu de la Loi certaines parcelles de terres domaniales situées à l'intérieur des limites municipales du hameau de Fort Resolution;

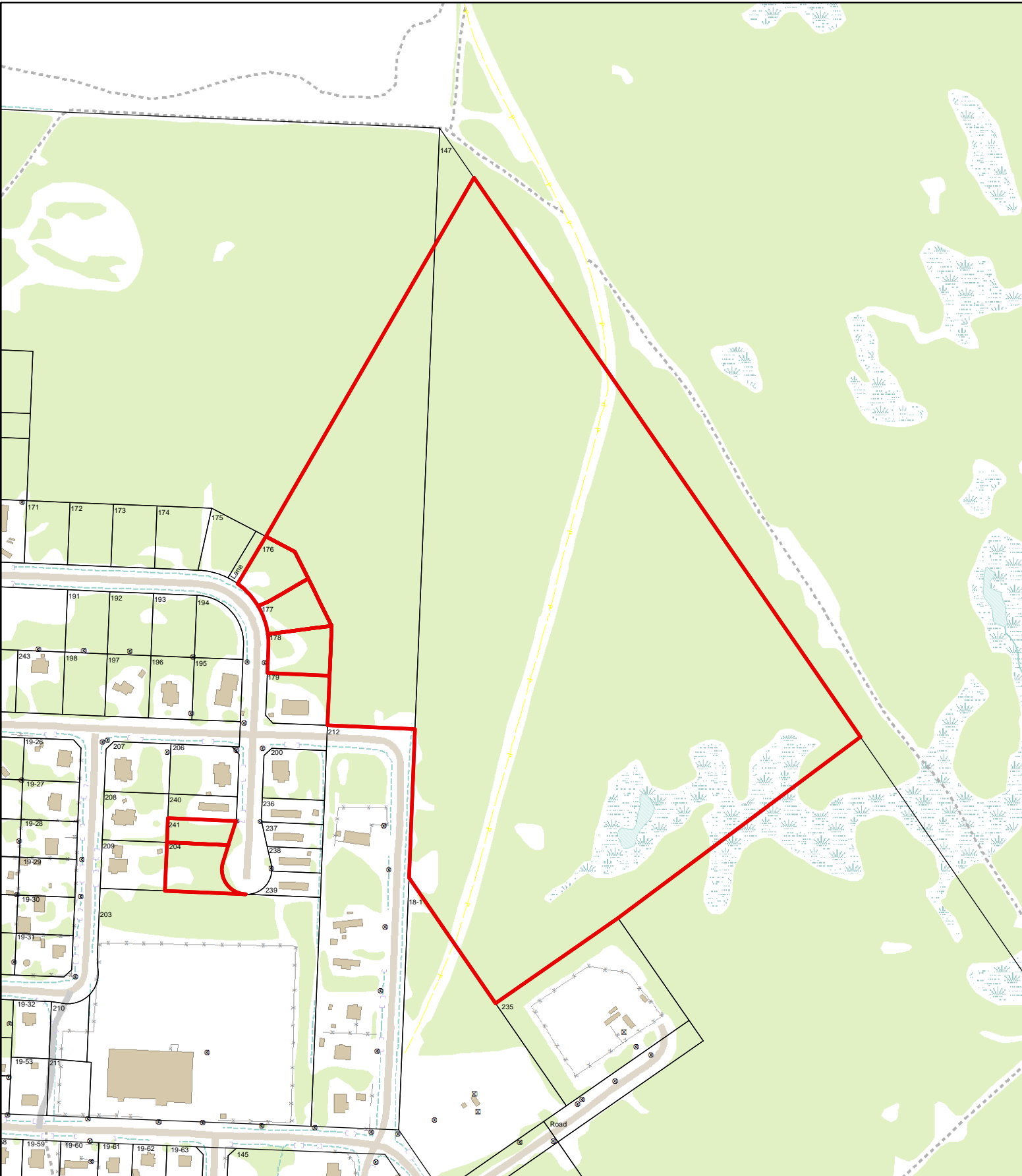
le commissaire des Territoires du Nord-Ouest, en vertu de l'article 4 de la *Loi sur les terres domaniales* et de tout pouvoir habilitant, décrète ce qui suit :

1. En vertu de la Loi, sont inaliénables les parcelles de terres domaniales d'une superficie d'environ 16,4 hectares situées à l'intérieur des limites municipales du hameau de Fort Resolution et identifiées en rouge sur la carte se trouvant à l'Annexe.
2. Le présent décret est abrogé le 22 août 2018, sauf abrogation antérieure par décret du commissaire.

---



Imprimé par  
l'imprimeur territorial, Territoires du Nord-Ouest  
Yellowknife (T. N.-O.)/2013©


---



# SCHEDULE – ANNEXE


**Legend - Légende**

-  COMMISSIONER'S LAND WITHDRAWAL (FORT RESOLUTION) ORDER
-  DÉCRET D'INALIÉNABILITÉ DES TERRES DOMANIALES (FORT RESOLUTION)




Government of the Northwest Territories  
**ATLAS**  
ATLAS

**Scale: 1:4,000**



0 12.5 25 50 75 100 125 Meters

Date Printed: September 16, 2013  
 Drawn By: BP



© Government of the Northwest Territories,  
 Department of Municipal and Community Affairs.  
[www.maca.gov.nt.ca/gis](http://www.maca.gov.nt.ca/gis)